

Możliwości wizualne QGIS

Poster przedstawia wybrane schematy opracowane w QGIS 3.24 - 3.28 w latach 2021-2024



Autor: inż. Ksenia Orlova
Urbanista, Specjalista GIS
Politechnika Gdańska



Wykład "Widzieć miasto przez pryzmat danych: Perspektywa urbanisty"

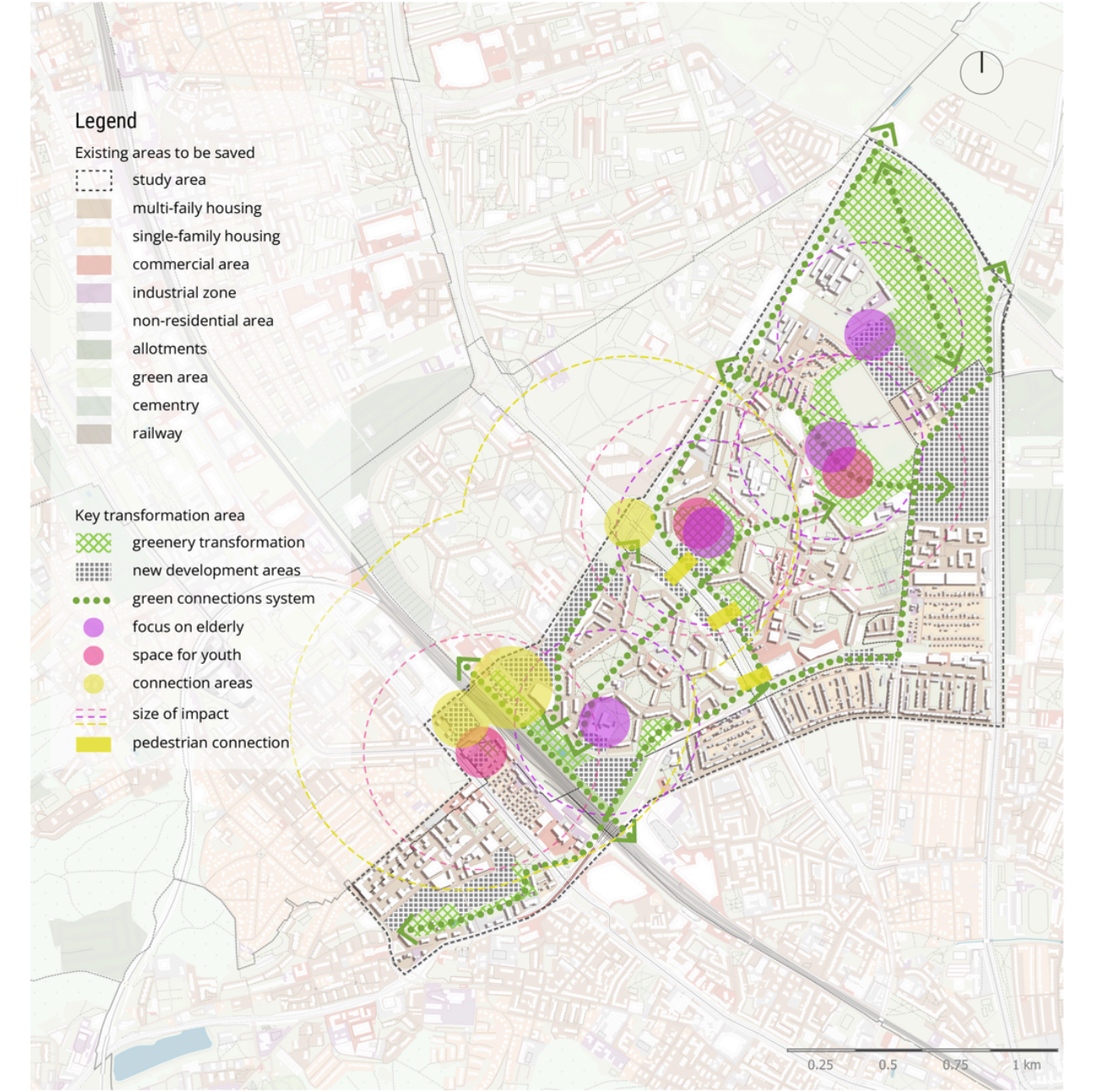
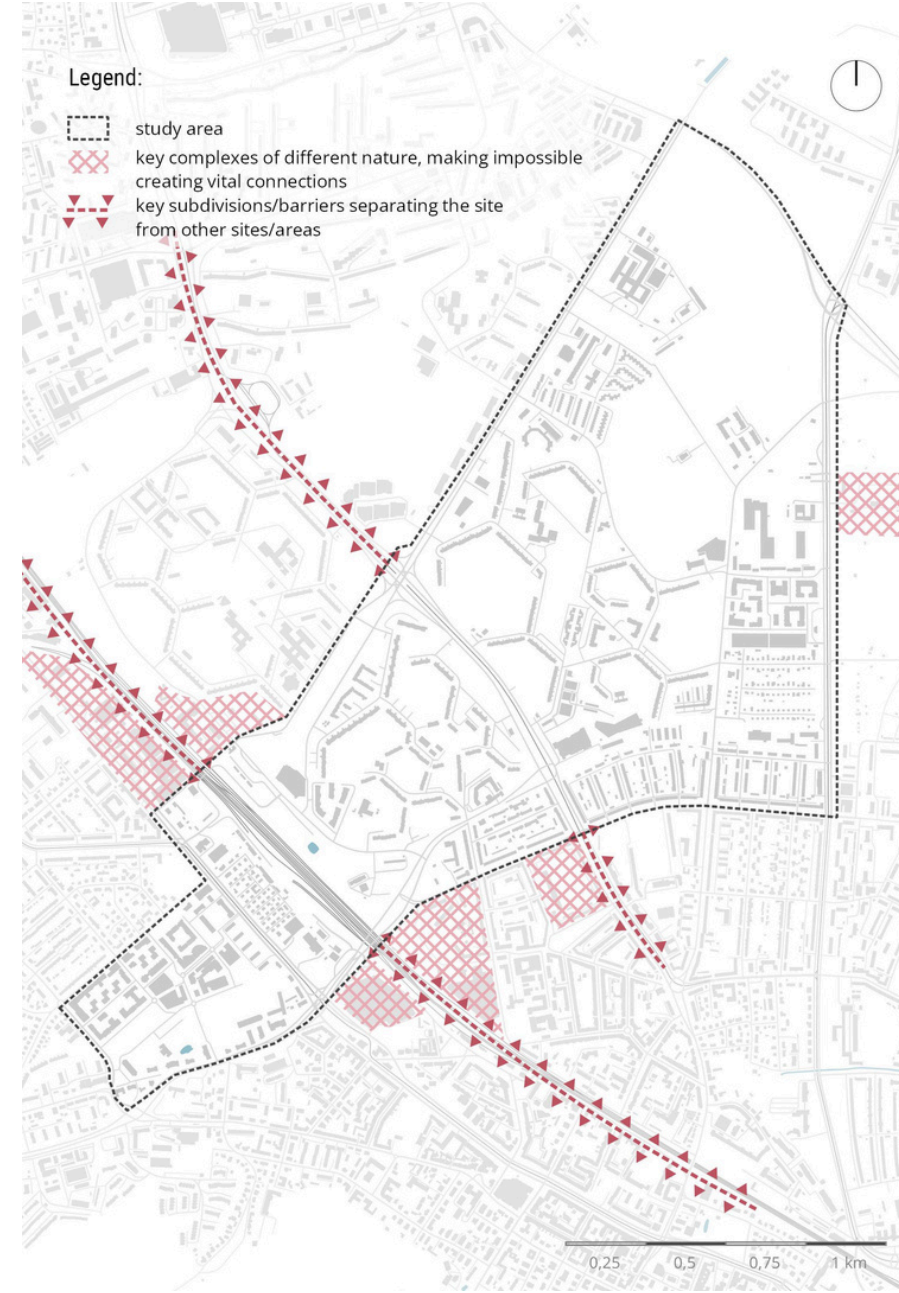
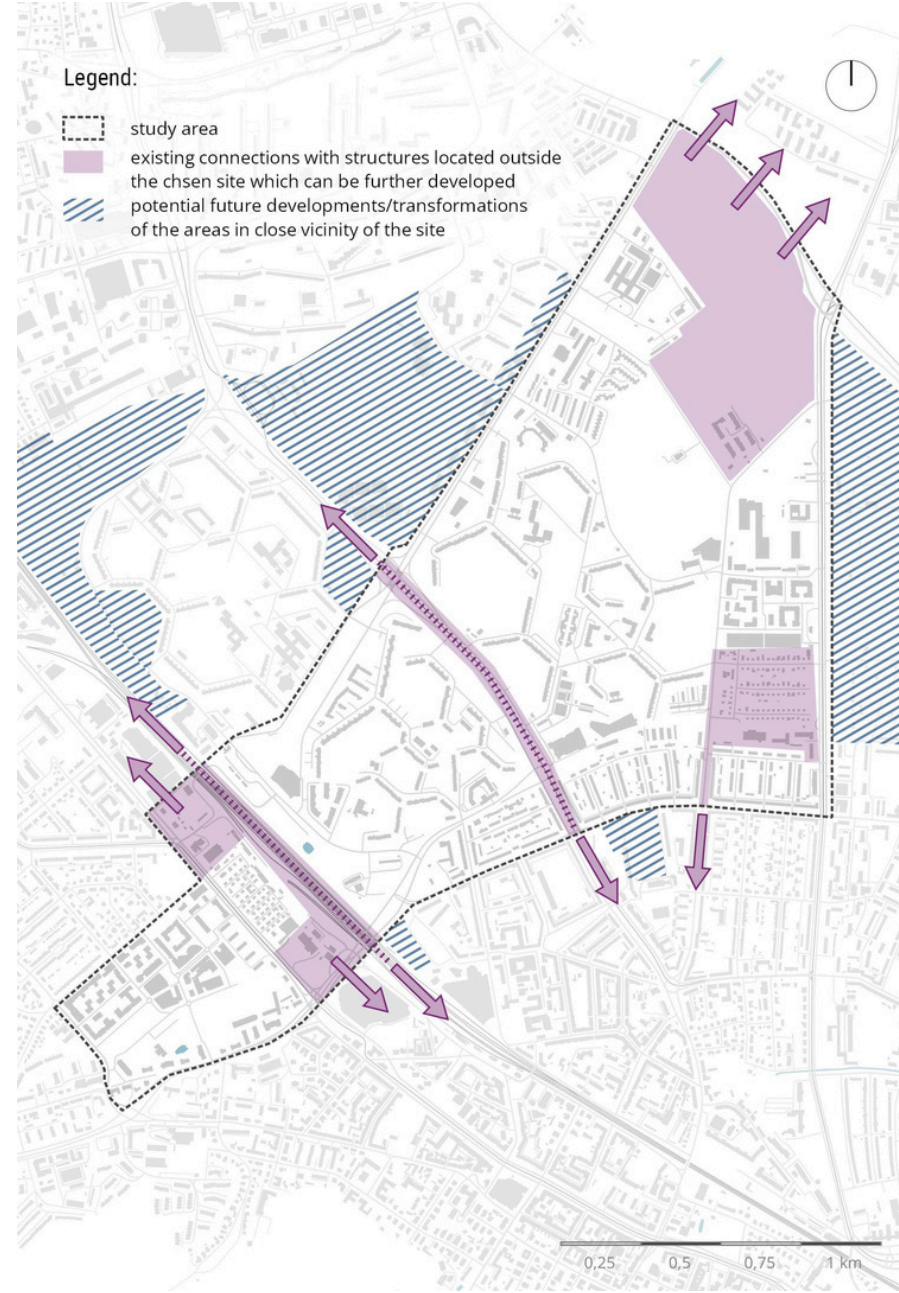
Projekt: Zaspá for all. Strategia rozwoju rejonu Zaspá - Garnizon

Wewnętrzne potencjały rozwojowe

Zewnętrzne potencjały rozwojowe

Barriere zewnętrzne / przeszkody

Koncepcja rozwoju obszaru

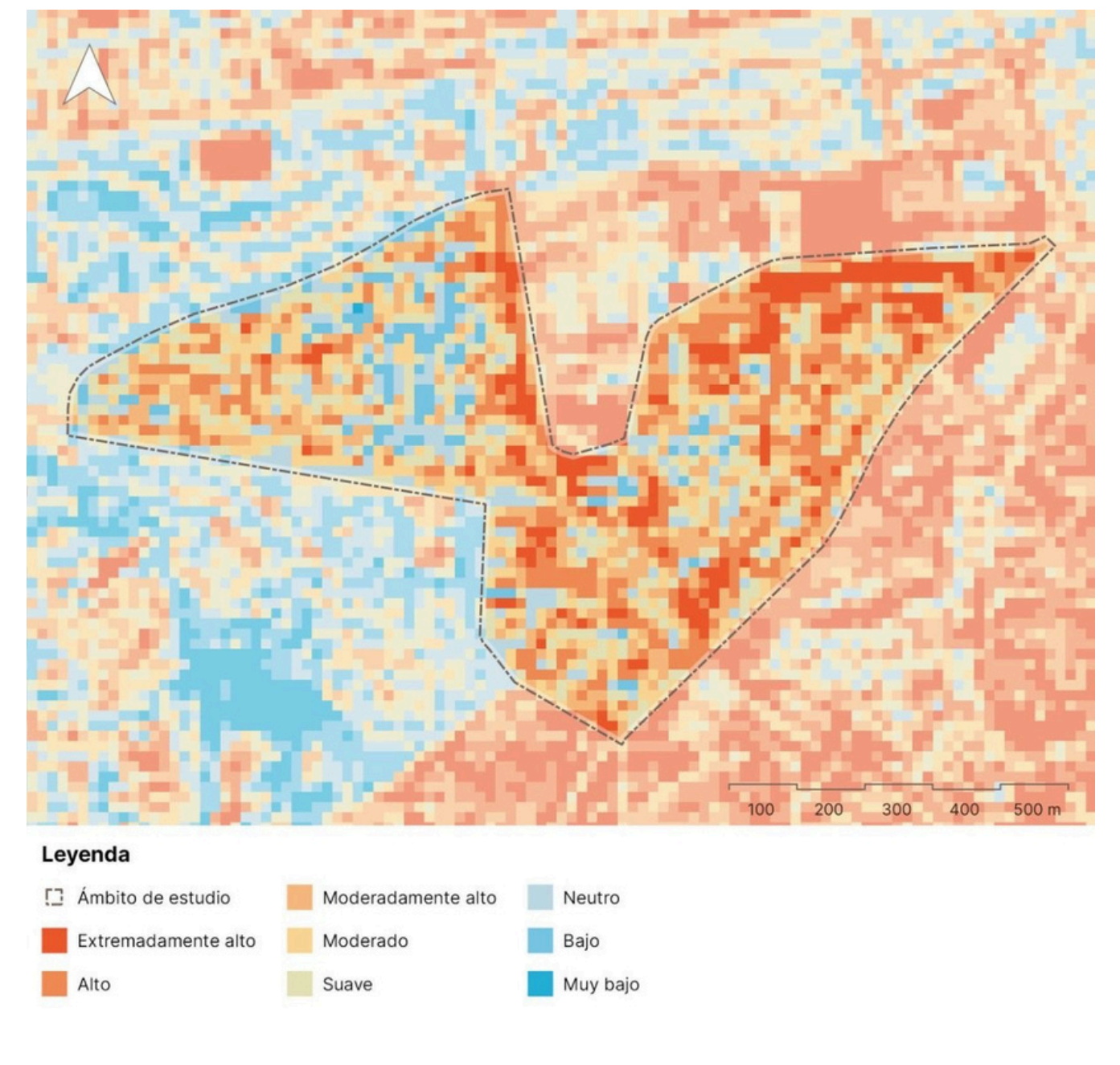
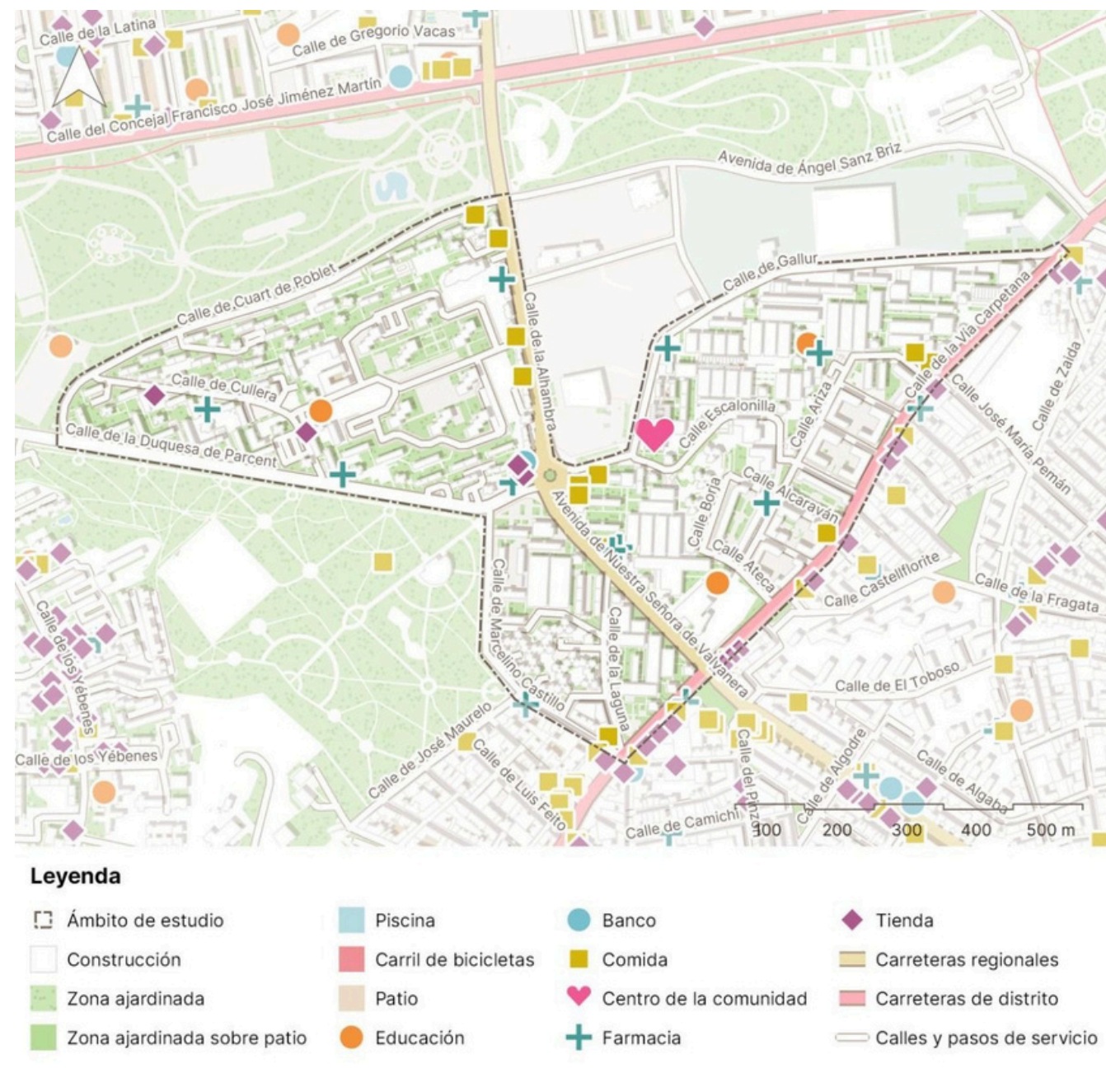


Projekt: Regeneracja dzielnicy Caño Roto (Madrid)

Usługi

Rzeźba terenu

Mapa ciepła



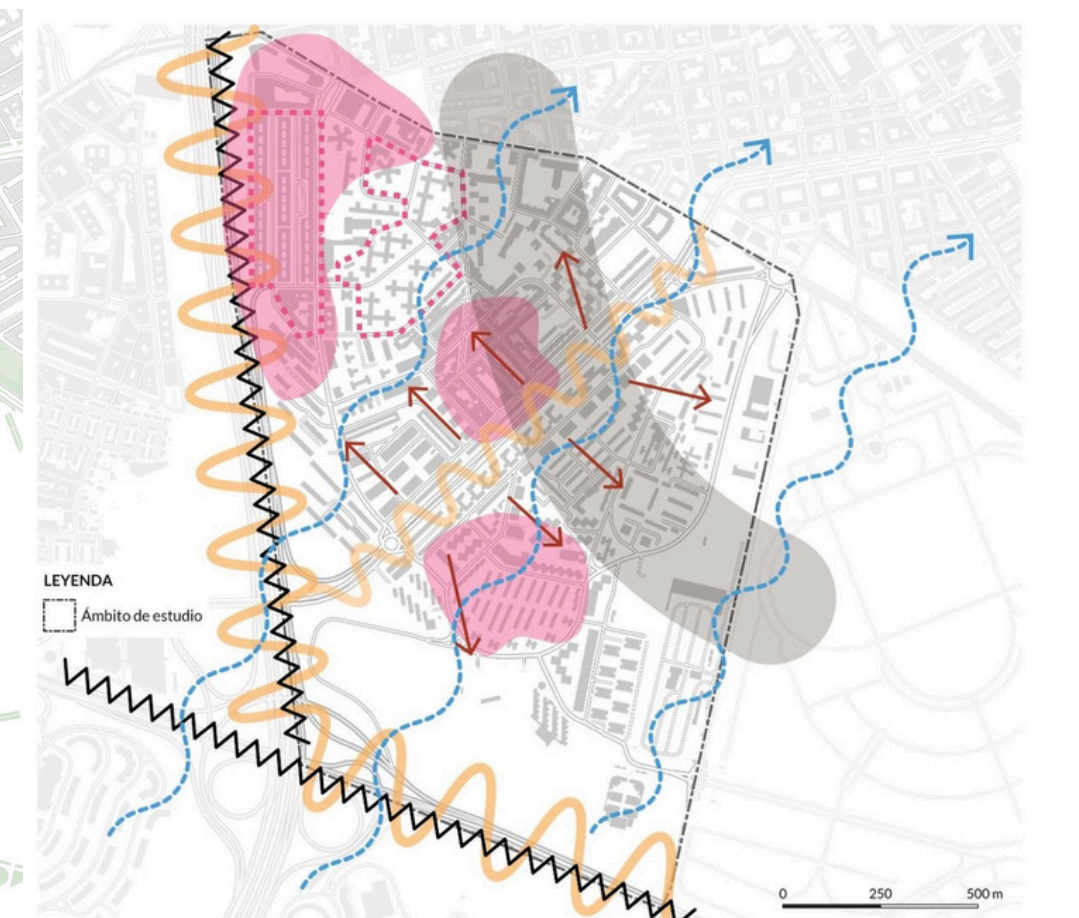
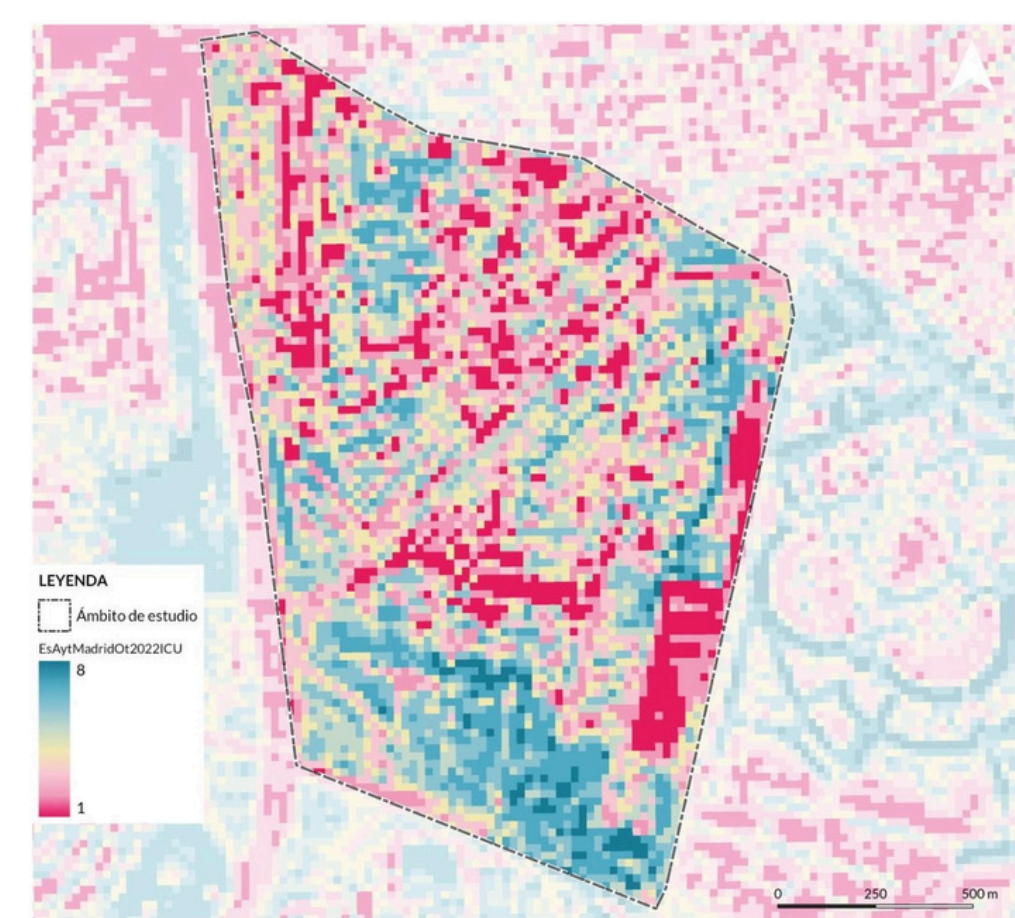
Projekt: Główne czynniki determinujące stan środowiska i zdrowia. Dzielnica Ventas - Sektor La Elipa (Madrid)

Mapa ciepła

Spadki i schody

Wysokość zabudowy

Ryzyka



Analiza Pragi Północ w ramach kursu "Sztuka Widzenia Przestrzeni - Analiza urbanistyczna w QGIS"

